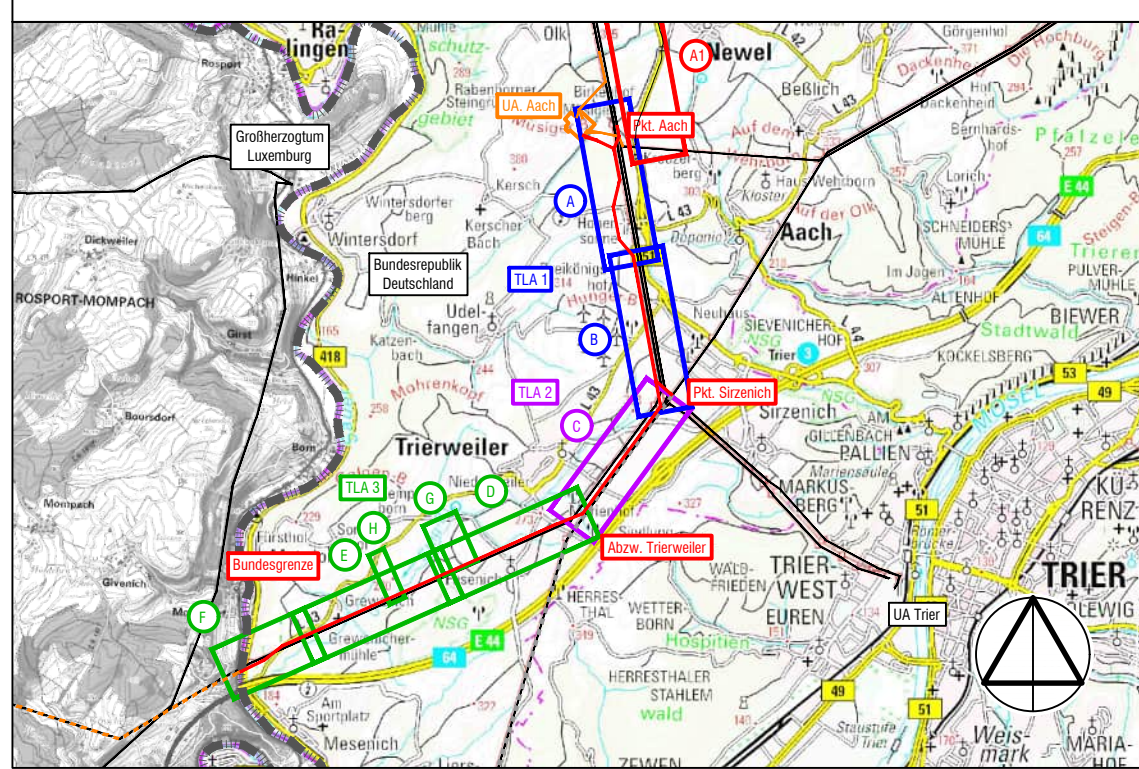





TECHNISCHE PLANUNG - DARSTELLUNG DER VORHABEN

	vorh. Freileitung mit Mast, Mast-Nr., Schutzstreifen, Bezeichnung (Bauleit-Nr.)
	entfallende Freileitung mit Mast, Mast-Nr., Schutzstreifen, Bez. (Bauleit-Nr.) (Vorhaben Nr. 71, Amprion GmbH bzw. Westnetz GmbH (TLA1) - Genehmigung BNetzA)
	gepl. Freileitung mit Mast, Mast-Nr., Schutzstreifen, Bezeichnung (Bauleit-Nr.) (Vorhaben Nr. 71, Amprion GmbH bzw. Westnetz GmbH (TLA1) - Genehmigung BNetzA)
	gepl. Freileitung mit Vogelschutzmarkierung (Mast-Nr. 19 - Bundesgrenze) (Vorhaben Nr. 71, Amprion GmbH - Genehmigung BNetzA)
	gepl./entf. Freileitung im Großherzogtum Luxemburg (Vorhaben Cress Luxembourg S.A. - Genehmigung durch Dritte)
	gepl. Umspannanlage Aach (weitere Vorhaben Amprion GmbH - Genehmigung SGD Nord)
	gepl. Stöma zur Aufrechterhaltung der Stromversorgung (Vorhaben Nr. 71, Amprion GmbH - Genehmigung BNetzA)
	gepl. BEK zur Aufrechterhaltung der Stromversorgung mit Bauzaun (Vorhaben Nr. 71, Amprion GmbH - Genehmigung BNetzA)
	entfallende Freileitung mit Mast, Mast-Nr., Schutzstreifen, Bez. (Bauleit-Nr.) (weitere Vorhaben Amprion GmbH - Genehmigung SGD Nord)
	gepl. Freileitung mit Mast, Mast-Nr., Schutzstreifen, Bezeichnung (Bauleit-Nr.) (weitere Vorhaben Amprion GmbH - Genehmigung SGD Nord)
	gepl./entf. Freileitung mit Mast, Mast-Nr., Schutzstreifen, Bez. (Bauleit-Nr.) (weitere Vorhaben Westnetz GmbH - Genehmigung SGD Nord)
	Zufahrt über vorhandene Straßen und Wege (mit temporärer bzw. kurz andauernder Inanspruchnahme befestigter Flächen)
	temporäre Inanspruchnahme unbefestigter Flächen (Zuewegungen und Arbeitsflächen für Neubau, Freileitungsprovisoren, Baueinsatzkabel)
	temporäre kurz andauernde Inanspruchnahme unbefestigter Flächen (Zuewegungen und Arbeitsflächen für Demontage, Salzschlägchen und Schutzgerüste für beide)
SCHUTZGEBIETE	
	Natura 2000-Gebiet
	Flora-Fauna-Habitat-Gebiet
	FFH-Lebensraumtyp mit Code
	Gesetzlich geschütztes Biotop gem. § 39 BNatSchG
	Gesetzlich geschütztes Grünland gem. § 15 LNatSchG
	Naturschutzgebiet
	Kompensationsflächen gem. LANIS
	Überschwemmungsgebiet
	Nr. des Schutzgebietes Erläuterung s. Register 14.1
BIOTOTYPEN GEMÄSS BKOMPV	
	Gewässer Code 23 (fließend) / 24 (stehend)
	Felsen und offene Böden Code 32
	Acker Code 33
	Weinanbau Code 33
	Grünland Code 34
	Streuobstwiesen Code 34 (mit Baumstandorten)
	Trockenrasen Code 34
	Säume, Staudenfluren Code 39
	Feldgehölze Code 41
	Waldmäntel Code 42
	Laubmischwälder Code 43
	Nadelmischwälder Code 44
	Freiflächen / Grünanlagen Code 51
	Verkehrs- / Gewerbeflächen Code 52 / Code 53 / Code 54
	Bauwerke (Wohnen) Code 53
	Code gem. BKOMPV Erläuterung s. Register 14.3.3
GRENZEN DER GEBIETSKÖRPERSCHAFTEN	
	Grenze der Ortsgemeinde
	Staatsgrenze D/LU
SONSTIGE DARSTELLUNGEN	
	Altlastenflächen mit Nr. Verbandsgemeinde Trier-Land
	Koordinatenraster ETRS 89 UTM-32N (EPSG-Code 25832)
KONFLIKTE	
	Wuchshöhenbeschränkung im neuen Schutzstreifen (eB-Fall gem. BKOMPV)
	Wuchshöhenbeschränkung im neuen Schutzstreifen (kein eB-Fall gem. BKOMPV)
	Eingriffsflächen durch Arbeitsflächen oder Schmiegen (eB-Fall gem. BKOMPV)
	sonstige Inanspruchnahmen durch dauerhaften Wegeausbau (kein eB-Fall gem. BKOMPV)
	eB-Fall oder eBS-Fall gem. BKOMPV (s. Register 14.5.2 und 14.5.3)
	Folgemaßnahme (s. Register 14.1)

 1. Deckblattänderung Vorhaben Nr. 71
Markierung der Änderungsbereiche mit Nr.

M 1 : 100.000



PROJEKT	Ersatzneubau der 380-kV-Höchstspannungsfreileitung Aach - Bundesgrenze, Bl. 4247, Vorhaben Nr. 71 gemäß BBPlG Ersatzneubau von zwei 110-kV-Stromkreisen der Westnetz GmbH zwischen dem Pkt. Aach und dem Pkt. Sirzenich		
AUFGABENBEREICH			
PLANERIN	<div style="display: flex; align-items: center;">  <div style="margin-left: 10px;"> LANDSCHAFT + PLANUNG BÜRO FÜR LANDSCHAFTSPLANUNG UND LANDSCHAFTSARCHITEKTUR • AACHEN RACHSTRASSE 22 • 52068 AACHEN TEL. (0431) 50 90 07 • FAX (0431) 50 90 80 </div>  </div>		
PLANART	Landschaftspflegerischer Begleitplan Bestands- und Konfliktplan Biotoptypen und Schutzgebiete		
Festgestellt nach § 24 NABEG Bonn, den		REGISTRIERT	14
		MAßSTAB	1 : 2.500
		BEREITET	DATUM
		AU-NR	10/25
		REGISTRIERT	14.3.2.1 D81